


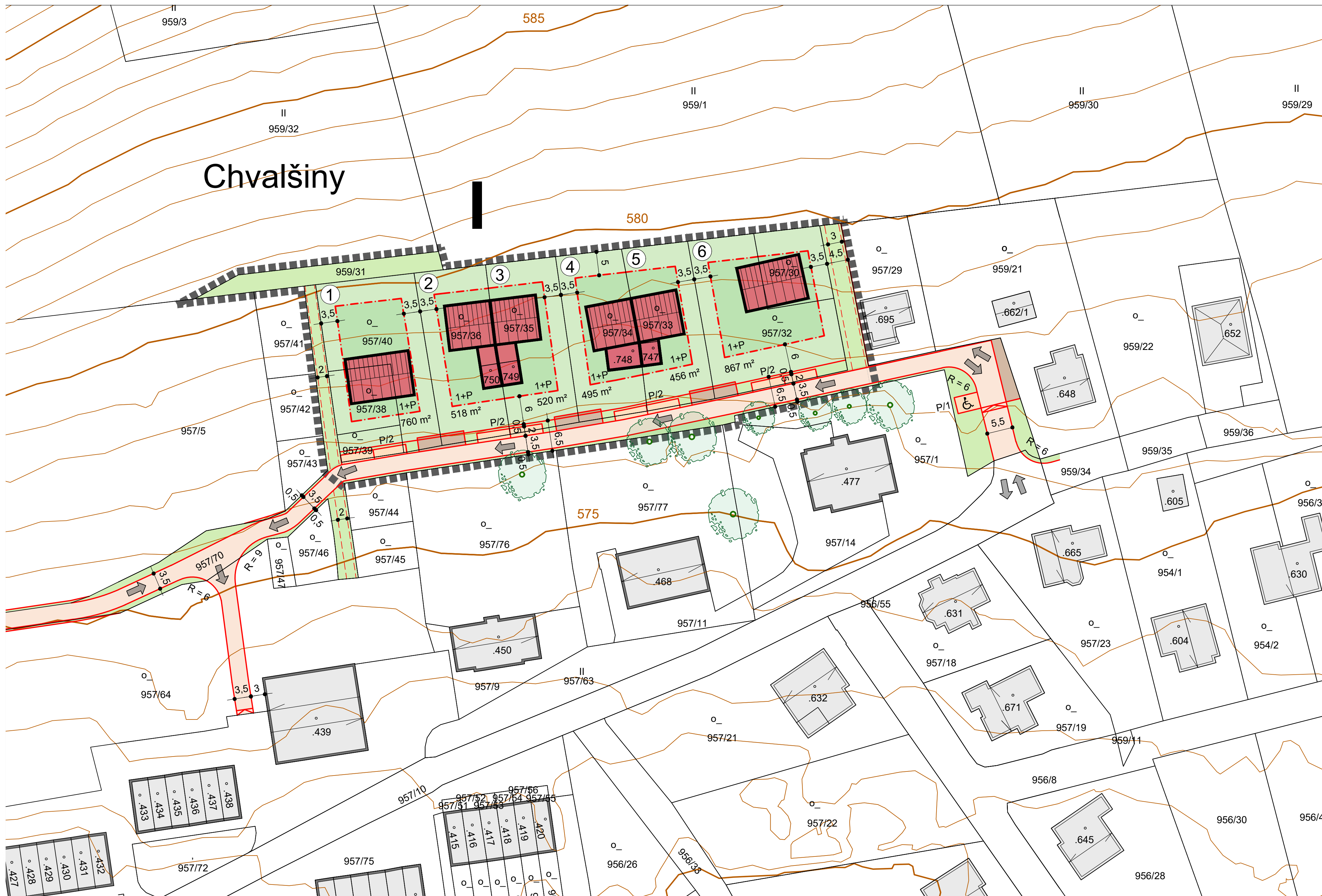
# ÚZEMNÍ STUDIE CHVALŠINY



## LOKALITA I

### 05 HLAVNÍ VÝKRES

Chvalšiny

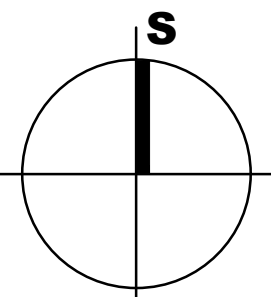


#### LEGENDA:

STAV	NÁVRH	
		HRANICE ŘEŠENÉHO ÚZEMÍ PLOCHA PŘESTAVBY I
		HRANICE POZEMKŮ
		VRSTEVNICE 580
		KOMUNIKACE SK. D. PODSKUPINA D1 ("OBYTNÁ ZÓNA")
		PŘEJEZDOVÝ PRÁH OBYTNÉ ZÓNY
		PARKOVACÍ STÁNÍ OA
		VSTUPY / VJEZDY NA POZEMKY RODINNÝCH DOMŮ
		NÍZKÁ ZELENĚ VEŘEJNÁ, VČET. NEZPEVNĚNÝCH KOMUNIKACÍ A PĚŠIN
		VYSOKÁ ZELENĚ
		STAVEBNÍ ČARA
		RODINNÉ DOMY
		BYTOVÉ DOMY
		SMĚR HLAVNÍHO STŘEŠNÍHO HŘEBENU
		ZELENĚ POZEMKŮ RODINNÝCH DOMŮ
		ZELENĚ POZEMKŮ RODINNÝCH DOMŮ (UVNITŘ STAVEBNÍCH ČAR)

- ① POŘADOVÁ ČÍSLA POZEMKŮ  
RODINNÝCH DOMŮ
- 1+P PODLAŽNOST RODINNÝCH DOMŮ
- ➔ USMĚRNĚNÍ MOTOROVÉ DOPRAVY
- .... m<sup>2</sup> VÝMĚRA STAVEBNÍCH POZEMKŮ  
RODINNÝCH DOMŮ

POZNÁMKA: VYOBRAZENÉ TVARY A ROZMĚRY  
NAVRHOVANÝCH BUDOV A JEJICH UMÍSTĚNÍ  
JSOU POUZE DEMONSTRATIVNÍ.  
SLOUŽÍ K VIZUÁLNÍMU ZNÁZORNĚNÍ  
NAVRHOVANÉHO ŘEŠENÍ



M 1:500

12/2023  
SP 2022/36

*Olav, mol. Jan Rany*

SP STUDIO, s.r.o.

ARCHITEKTONICKÁ KANCELÁŘ  
BUDĚJOVICKÁ 58, ČESKÝ KRUMLOV  
TEL. 380711315, FAX. 380712671



č.v. 05