
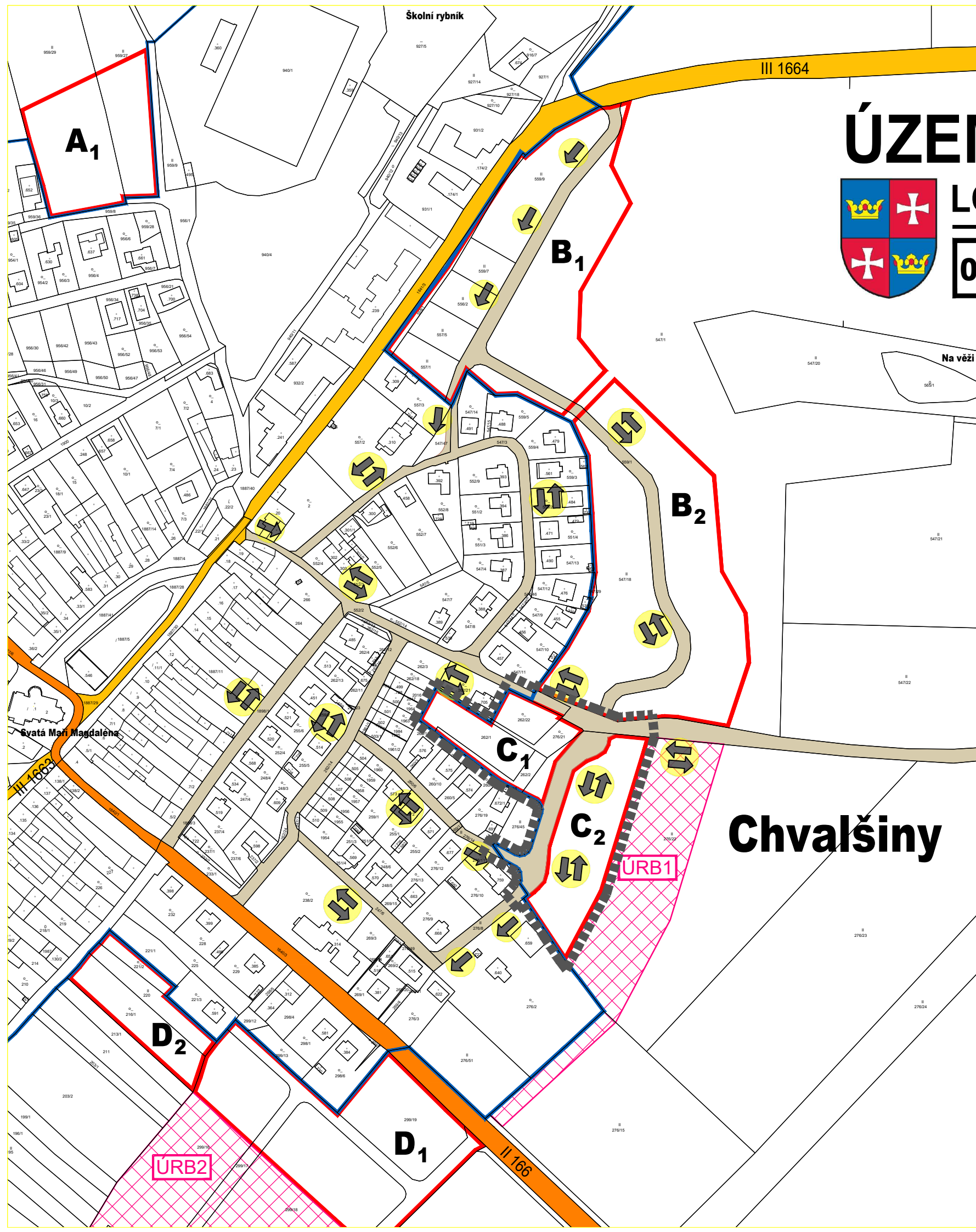


# ÚZEMNÍ STUDIE CHVALŠINY



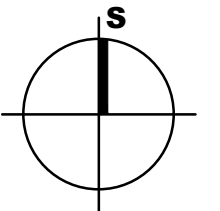
LOKALITA C1 a C2

## 08 SCHÉMA USMĚRNĚNÍ DOPRAVY



### LEGENDA

- HRANICE ŘEŠENÉHO ÚZEMÍ ZASTAVITELNÉ PLOCHY B1, B2
- HRANICE POZEMKŮ KN
- HRANICE ZASTAVĚNÉHO ÚZEMÍ K 15.6. 2021
- HRANICE ZASTAVITELNÝCH PLOCH VČETNĚ OZNAČNÍ
- PLOCHY DOPRAVNÍ INFRASTRUKTURY - SILNIČNÍ DOPRAVA - SILNICE II.TŘÍDY - II 166
- PLOCHY DOPRAVNÍ INFRASTRUKTURY - SILNIČNÍ DOPRAVA - SILNICE III.TŘÍDY - III 1664
- PLOCHY DOPRAVNÍ INFRASTRUKTURY - SILNIČNÍ DOPRAVA - MÍSTNÍ ÚČELOVÁ KOMUNIKACE
- OZNAČENÍ PLOCH ÚZEMNÍCH REZERV PRO TECHNICKOU INFRASTRUKTURU
- PLOCHY ÚZEMNÍCH REZERV
- USMĚRNĚNÍ MOTOROVÉ DOPRAVY



BEZ MĚŘÍTKA

**Chvalšiny**

09/2023  
SP 2022/38

*Olav. mal. Jir. Ranyer*

**SP STUDIO, s.r.o.**

ARCHITEKTONICKÁ KANCELÁŘ  
BUDĚJOVICKÁ 58, ČESKÝ KRUMLOV  
TEL. 380711315, FAX. 380712671



č.v. 08