
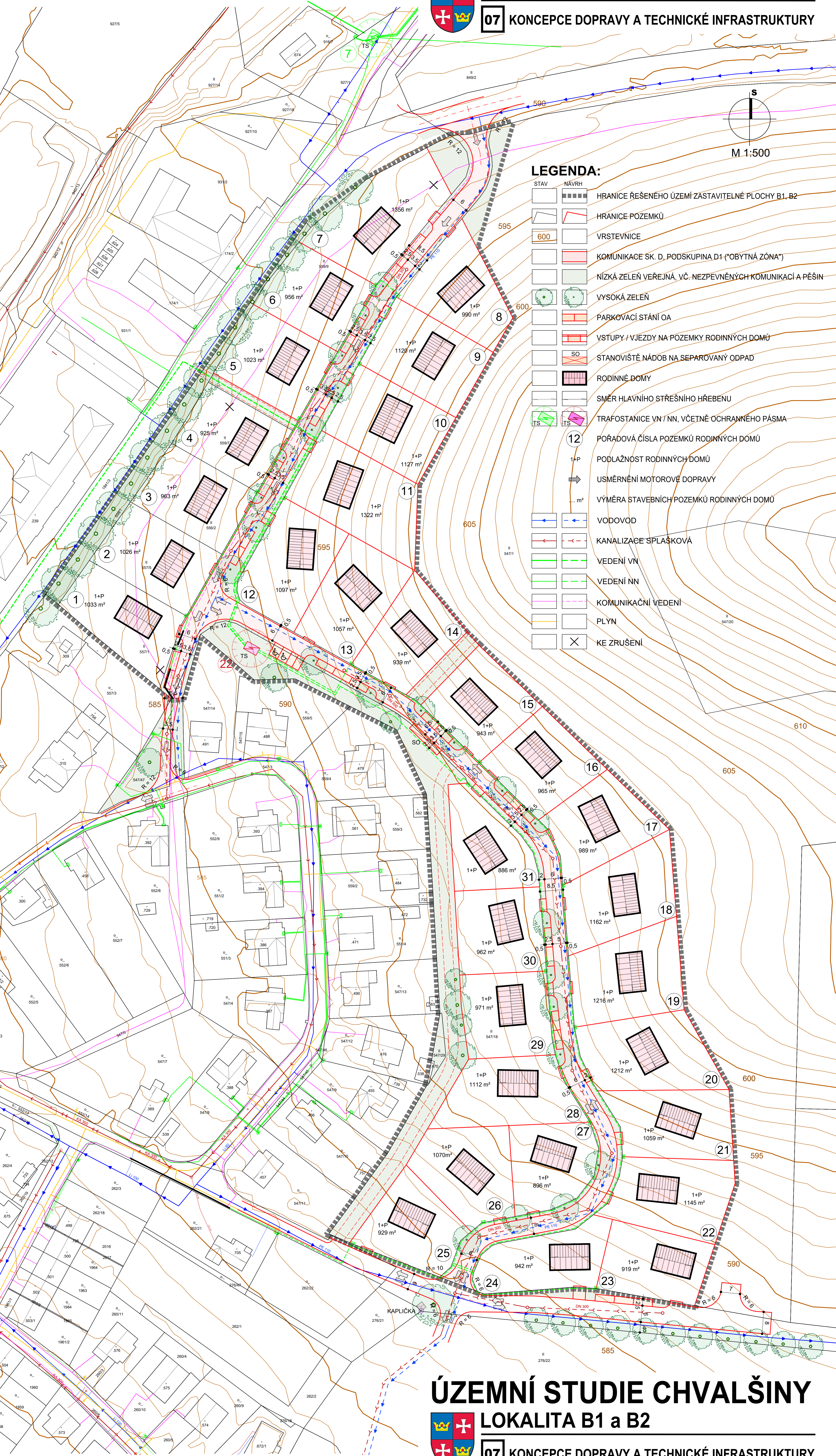


ÚZEMNÍ STUDIE CHVALŠINY

LOKALITA B1 a B2



07 KONCEPCE DOPRAVY A TECHNICKÉ INFRASTRUKTURY




LEGENDA:

- | STAV | NÁVRH | OPIS |
|----------|----------|--|
| [Symbol] | [Symbol] | HRANICE ŘEŠENÉHO ÚZEMÍ ZASTAVITELNÉ PLOCHY B1, B2 |
| [Symbol] | [Symbol] | HRANICE POZEMKŮ |
| [Symbol] | [Symbol] | VRSTEVNICE |
| [Symbol] | [Symbol] | KOMUNIKACE SK. D. PODSKUPINA D1 ("OBYTNÁ ZÓNA") |
| [Symbol] | [Symbol] | NÍZKÁ ZELEN VEŘEJNÁ, VČ. NEZPEVNÝCH KOMUNIKACÍ A PĚŠIN |
| [Symbol] | [Symbol] | VYSOKÁ ZELEN |
| [Symbol] | [Symbol] | PARKOVACÍ STÁNÍ OA |
| [Symbol] | [Symbol] | VSTUPY / VJEZDY NA POZEMKY RODINNÝCH DOMŮ |
| [Symbol] | [Symbol] | STANOVISŤE NÁDOB NA SEPAROVANÝ ODPAD |
| [Symbol] | [Symbol] | RODINNÉ DOMY |
| [Symbol] | [Symbol] | SMĚR HLAVNÍHO STŘEŠNÍHO HRÉBENU |
| [Symbol] | [Symbol] | TRAFOSTANICE VN / NN, VČETNĚ OCHRANNÉHO PÁSMA |
| [Symbol] | [Symbol] | POŘADOVÁ ČÍSLA POZEMKŮ RODINNÝCH DOMŮ |
| [Symbol] | [Symbol] | PODLAŽNOST RODINNÝCH DOMŮ |
| [Symbol] | [Symbol] | USMĚRNĚNÍ MOTOROVÉ DOPRAVY |
| [Symbol] | [Symbol] | VÝMĚRA STAVEBNÍCH POZEMKŮ RODINNÝCH DOMŮ |
| [Symbol] | [Symbol] | VODOVOD |
| [Symbol] | [Symbol] | KANALIZACE SPLAŠKOVÁ |
| [Symbol] | [Symbol] | VEDENÍ VN |
| [Symbol] | [Symbol] | VEDENÍ NN |
| [Symbol] | [Symbol] | KOMUNIKAČNÍ VEDENÍ |
| [Symbol] | [Symbol] | PLYN |
| [Symbol] | [Symbol] | KE ZRUŠENÍ |

ÚZEMNÍ STUDIE CHVALŠINY

LOKALITA B1 a B2



07 KONCEPCE DOPRAVY A TECHNICKÉ INFRASTRUKTURY

POZNÁMKA:
VYOBRAZENÉ TVARY A ROZMĚRY BUDOV A JEJICH UMÍSTĚNÍ JE POUZE DEMONSTRATIVNÍ, SLOUŽÍ K VIZUÁLNÍMU ZNÁZNORNĚNÍ NAVRHOVANÉHO CÍLOVÉHO STAVU ÚZEMÍ. ZÁKRESY PODZEMNÍCH INŽENÝRSKÝCH SÍTÍ NESLOUŽÍ JAKO VYTÝČOVACÍ VÝKRES. PŘED ZAHÁJENÍM ZEMNÍCH PRACÍ MUSÍ BÝT JEJICH PŘESNÁ POLOHA VYTÝČENA JEJICH SPRÁVCI A VYZNAČENA A PROTOKOLÁRNĚ PŘEDÁNA DLE PLATNÝCH PŘEDPISŮ.

06/2023
SP 2022/37

Olgy and Jozsef Ranyai
SP STUDIO, s.r.o.
ARCHITECTONICKÁ KANCELÁŘ
BUDEJOVICKÁ 58, ČESKÝ KRUMLOV
TEL. 380711315, FAX. 380712671



č.v. 07