
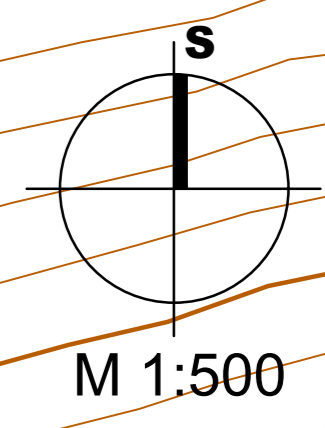
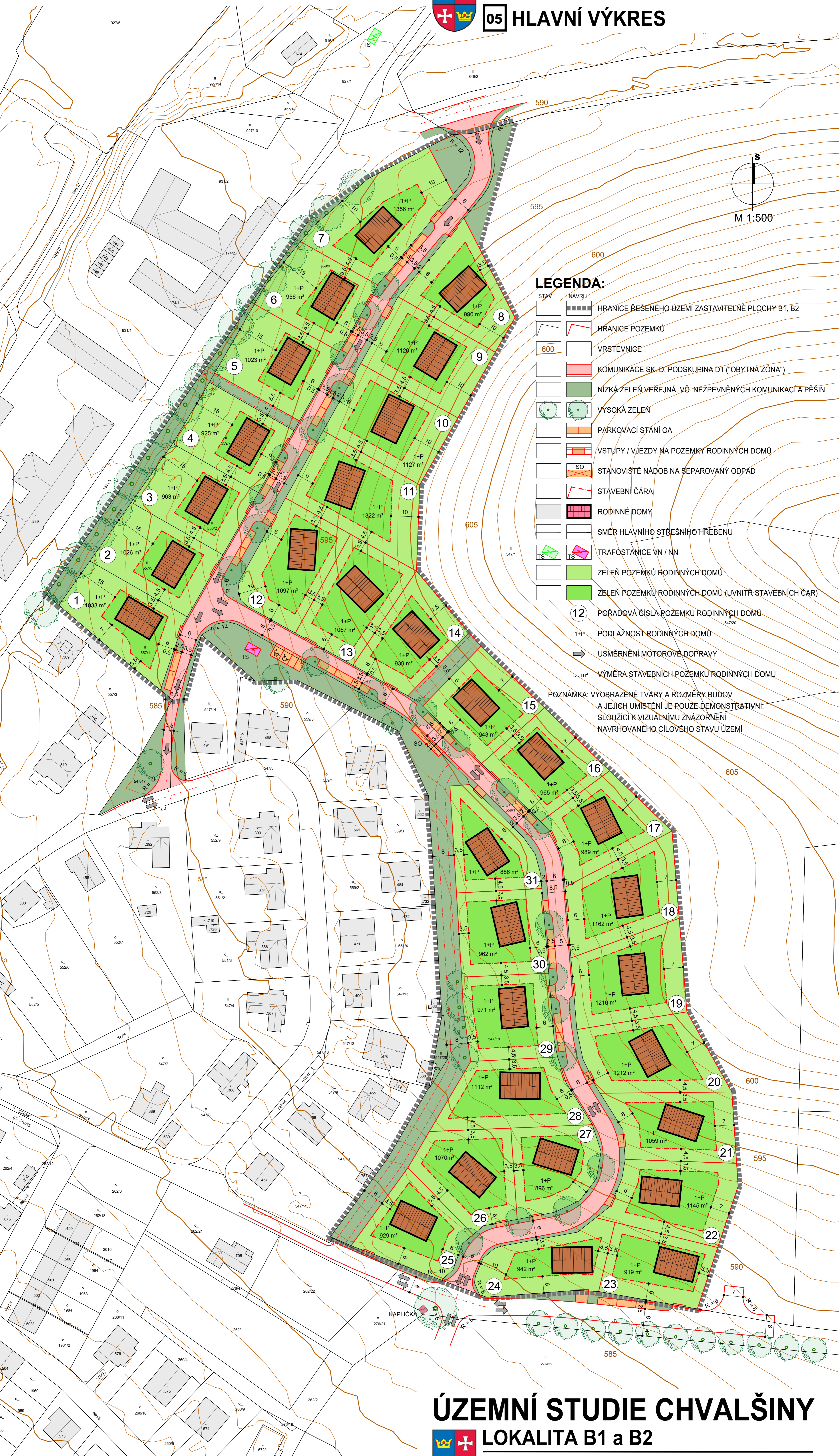


ÚZEMNÍ STUDIE CHVALŠINY



LOKALITA B1 a B2

05 Hlavní výkres




LEGENDA:

- | STAV | NÁVRH | |
|------|-------|---|
| | | HRANICE ŘEŠENÉHO ÚZEMÍ ZASTAVITELNÉ PLOCHY B1, B2 |
| | | HRANICE POZEMKŮ |
| | | VRSTVENICE |
| | | KOMUNIKACE SK. D, PODSKUPINA D1 ("OBYTNÁ ZÓNA") |
| | | NÍZKÁ ZELEN' VEŘEJNÁ, VČ. NEZPEVNÝCH KOMUNIKACÍ A PĚŠIN |
| | | VYSOKÁ ZELEN' |
| | | PARKOVACÍ STÁNÍ OA |
| | | VSTUPY / VJEZDY NA POZEMKY RODINNÝCH DOMŮ |
| | | STANOVIŠTĚ NÁDOB NA SEPAROVANÝ ODPAD |
| | | STAVEBNÍ ČARA |
| | | RODINNÉ DOMY |
| | | SMĚR HLAVNÍHO STŘEŠNÍHO HRÉBENU |
| | | TRAFOSTÁNICE VN / NN |
| | | ZELEN' POZEMKŮ RODINNÝCH DOMŮ |
| | | ZELEN' POZEMKŮ RODINNÝCH DOMŮ (UVNITŘ STAVEBNÍCH ČAR) |
| | | POŘADOVÁ ČÍSLA POZEMKŮ RODINNÝCH DOMŮ |
| | | PODLAŽNOST RODINNÝCH DOMŮ |
| | | USMĚRNĚNÍ MOTOROVÉ DOPRAVY |
| | | VÝMĚRA STAVEBNÍCH POZEMKŮ RODINNÝCH DOMŮ |

POZNÁMKA: VYOBRAZENÉ TVARY A ROZMĚRY BUDOV A JEJICH UMÍSTĚNÍ JE POUZE DEMONSTRATIVNÍ, SLOUŽÍ K VIZUÁLNÍMU ZNÁZORNĚNÍ NAVRHOVANÉHO CÍLOVÉHO STAVU ÚZEMÍ

ÚZEMNÍ STUDIE CHVALŠINY



LOKALITA B1 a B2

05 Hlavní výkres

06/2023
SP 2022/37

Olav, spol. s r.o. Ranyh
SP STUDIO, s.r.o.
ARCHITECTONICKÁ KANCELÁŘ
BUDĚJOVICKÁ 88, ČESKÝ KRUMLOV
TEL. 380711315, FAX: 380712671



č.v. 05